

# **Sołecka Strategia Rozwoju Wsi Grudza**



**Gmina Mirsk**





## Spis treści

1. Analiza zasobów	3
2. Analiza SWOT	6
3. Analiza potencjału rozwojowego wsi	8
4. Wizja	9
5. Program krótkoterminowy	10
6. Program długoterminowy	11
7. Fotografie	13



## 1. Analiza zasobów

ANALIZA ZASOBÓW CZ I				
Rodzaj zasobu	Opis (nazwanie) zasobu jakim wieś dysponuje	Znaczenie zasobu (odpowiednio wstaw X)		
		Małe	Duże	Wyróżniające
1	2	3	4	5
<b>Przyrodniczy</b>				
-walory krajobrazu, rzeźby terenu.....	Położona na przedgórzu izerskim 506 m n.p.m.			x
-stan środowiska.....				
-walory klimatu.....				
-walory szaty roślinnej.....				
-cenne przyrodniczo obszary lub obiekty.....	Dużo zadrzewień, lasy			x
-świat zwierzęcy (ostoje, siedliska).....	Zające, czarny bocian		x	
-wody powierzchniowe (cieki, rzeki, stawy).....	Potok Grudna		x	
-wody podziemne.....				
-gleby.....	Średnie kl. IV,V,VI	x		
-kopaliny.....	Kamień bazaltowy		x	
-walory geotechniczne.....				
<b>Kulturowy</b>				
-walory architektury .....	Mur pruski, domy przysłupowe			x
-walory przestrzeni wiejskiej publicznej.....	Kościół barokowy,			x
-walory przestrzeni wiejskiej prywatnej .....				
-zabytki i pamiątki historyczne .....	Ruiny wiatraka XV w , kapliczki przydomowe			x
-osobliwości kulturowe.....				
-miejsca, osoby i przedmioty kultu.....	Kościół barokowy			x
-święta, odpusty, pielgrzymki.....	Odpust parafialny			x
-tradycje, obrzędy, gwara.....				
-legandy, podania i fakty historyczne.....				
-przekazy literackie.....				
-ważne postacie i przekazy historyczne.....				
-specyficzne nazwy.....				
-specyficzne potrawy.....				
- dawne zawody... ..				
- zespoły artystyczne, twórcy.....				



ANALIZA ZASOBÓW CZ II				
Rodzaj zasobu	Opis (nazwanie) zasobu jakim wieś dysponuje	Znaczenie zasobu (odpowiednio wstaw X)		
		Małe	Duże	Wyróżniające
1	2	3	4	5
<b>Obiekty i tereny</b>				
-działki pod zabudowę mieszkaniową.....	Dużo działek pod zabudowę			x
-działki pod domy letniskowe.....				
-działki pod zakłady usługowe i przemysł.....				
-pustostany mieszkaniowe.....	4 domy opuszczone		x	
-pustostany poprzemysłowe.....				
-tradycyjne nie użytkowane obiekty gospodarskie (stodoły, spichlerze, kuźnie, młyny, itp.).....				
<b>Infrastruktura społeczna</b>				
-placze publicznych spotkań, festynów.....	Teren wokół świetlicy			x
-sale spotkań, świetlice, kluby.....	Świetlica wiejska do remontu		x	
-miejsca uprawiania sportu.....	Boisko LZS			x
-miejsca rekreacji.....	Spacerdy drogami śródpolnymi			x
-ścieżki rowerowe, szlaki turyst. ....	Żółty i niebieski szlak			x
-szkoły.....				
-przedszkola.....				
-biblioteki.....				
-placówki opieki społecznej.....				
-placówki służby zdrowia.....				
<b>Infrastruktura techniczna</b>				
-wodociąg, kanalizacja.....				
-drogi (nawierzchnia, oznakowanie oświetlenie).....	Miejscowość oświetlona, drogi do Nowej Kamienicy i Kłoptonicy nowe pozostałe do remontu		x	
chodniki, parkingi, przystanki.....				
sieć telefoniczna i dostępność internetu.....	Sieć TP napowietrzna, brak internetu	x		
telefonía komórkowa.....	Średni zasięg		x	



ANALIZA ZASOBÓW CZ III				
Rodzaj zasobu	Opis (nazwanie) zasobu jakim wieś dysponuje	Znaczenie zasobu (odpowiednio wstaw X)		
		Małe	Duże	Wyróżniające
1	2	3	4	5
<b>Gospodarka, rolnictwo</b>				
- Miejsca pracy (gdzie, ile? ).....				
-znane firmy produkcyjne i zakłady usługowe..... i ich produkty.....	Kopalnia bazaltu		x	
-gastronomia.....				
-miejsca noclegowe.....				
-gospodarstwa rolne .....	Dwa duże gospodarstwa rolne		x	
-uprawy hodowle,.....	Hodowla bydła mięsnego		x	
-możliwe do wykorzystania odpady produkcyjne				
-zasoby odnawialnych energii..... .....				
<b>Środki finansowe i pozyskiwanie funduszy</b>				
-środki udostępniane przez gminę.....	Środki funduszu sołeckiego		x	
- środki wypracowywane.....	Środki pozyskane na remont kościoła			x
<b>Mieszkańcy (kapitał społeczny i ludzki)</b>				
-Autorytety i znane postacie we wsi.....	Członek zarządu powiatu			x
-Krajanie znani w regionie, w kraju i zagranicą.....	Maculewicz Henryk - piłkarz		x	
-Osoby o specyficznej lub ważnej dla wiedzy i umiejętnościach, m.in. studenci.....				
-Przedsiębiorcy, sponsorzy.....				
-Osoby z dostępem do Internetu i umiejętnościach informatycznych.....	Kilka osób posiada dostęp do internetu	x		
-Pracownicy nauki.....				
-Związki i stowarzyszenia.....	LZS, OSP			x
-Kontakty zewnętrzne (np. z mediami).....	Częste publikacje w prasie o działaniach w sołectwie		x	
-Współpraca zagraniczna i krajowa..... ..... .....				
<b>Informacje dostępne o wsi</b>				
-Publikatory, lokalna prasa.....	Na stronie gminy		x	
-Książki, przewodniki.....	Sudety, W dolinie Kwisy		x	
-Strony www.....				



## 2. Analiza SWOT

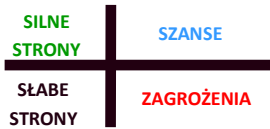
<b>SILNE</b>	<b>SŁABE</b>
(ATUTY WEWNĘTRZNE)	(SŁABOSCI WEWNĘTRZNE)
(CZYNNIKI WEWNĘTRZNE)	
<p>1. Możliwość remontu świetlicy wiejskiej wraz z terenem rekreacyjnym zgodnie z potrzebami mieszkańców,                  2. atrakcyjne położenie przy szlakach turystycznych,                  3. zabytkowy kościół, ruiny wiatraka oraz stara zabudowa mieszkaniowa,                  4. powstanie stowarzyszenia,                  5. przydomowe kapliczki,                  6. możliwość wybudowania wieży widokowej,                  7. umiejętności organizacji cyklicznych imprez /dożynki, odpust,                  8. kościół parafialny,                  9. pomysłowość mieszkańców /budowa drogi w czynie społecznym,                  10. pozytywne wzorce,                  11. zasobność mieszkańców,                  12. wiedza lidera grupy odnowy wsi w pozyskiwaniu środków /praktyczna i teoretyczna .</p>	<p>1. Brak wodociągów i kanalizacji,                  2. zły stan techniczny świetlicy oraz placu festynowego,                  3. słaby dostęp do Internetu,                  4. brak miejsc pracy,                  5. wiek społeczności,                  6. mała liczebność wsi,                  7. brak środków własnych /pieniężnych/,                  8. brak obiektu noclegowego i gastronomicznego,                  9. brak szkoły, biblioteki, przedszkola, punktu medycznego,                  10. brak młodzieży chcącej uprawiać sporty                  11. patologie społeczne,                  12. brak środków komunikacji publicznej PKS, PKP,                  13. brak chodników,                  14. słaba integracja mieszkańców.</p>



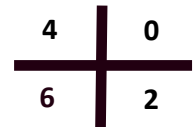
<b>SZANSE</b>	<b>ZAGROŻENIA</b>
(OKAZJE ZEWNĘTRZNE PŁYNĄCE Z OTOCZENIA)	(ZAGROŻENIA PŁYNĄCE Z OTOCZENIA)
(CZYNNIKI ZEWNĘTRZNE)	
<ol style="list-style-type: none"> <li>1. Docenienie walorów przyrodniczo-krajobrazowych, kopalnia bazaltu zaprzestaje działalności na ok 8 ha powstaje zalew , szanse na rozwój,</li> <li>2. możliwość pozyskania funduszy europejskich,</li> <li>3. na wsi osiedlają się ludzie chcący inwestować w agroturystykę,</li> <li>4. stworzenie produktu regionalnego.</li> </ol>	<ol style="list-style-type: none"> <li>1. Możliwość wybudowania elektrowni wiatrowych , działalność kopalni bazaltu,</li> <li>2. zbyt małe środki będące w dyspozycji samorządu które mogą być skierowane na wieś,</li> <li>3. brak terenów komunalnych pod rozwój potrzeb społecznych,</li> <li>4. utrata chęć działania z powodu nieumiejętności pozyskiwania środków dla realizacji swoich zamierzeń.</li> </ol>



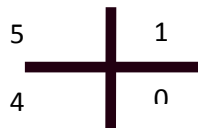
### 3. Analiza potencjału rozwojowego wsi



Obszar słaby, otoczenie zewnętrzne nie będzie sprzyjać



( + )



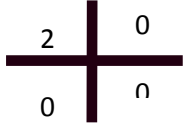
( + ) +

Standard życia (warunki materialne)  
1,3,12,2,1, 6,2,3,8,1

Jakość życia (warunki niematerialne)  
4,5,6,8,9,10,1,4,9,10,4,7

Tożsamość wsi i wartości życia wiejskiego  
5,12

( - ) -

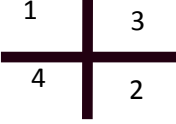


( + ) =

Obszar silny  
Otoczenie zewnętrzne będzie sprzyjać

Obszar silny  
otoczenie zewnętrzne będzie obojętne

Byt (warunki ekonomiczne)  
4,3,11,7,2,3,11,2,3,4



( - ) +

Obszar słaby  
Otoczenie zewnętrzne będzie sprzyjać





#### 4. Wizja miejscowości

##### Wizja hasłowa

Grudza – izerskie widoki od tradycji aż po nowoczesność

##### Wizja opisowa

Grudza jest to wieś malowniczo położona na Przedgórzu Izerskim z przepięknymi widokami i charakterem wsi letniskowej. Drogi dojazdowe obsadzone różnymi gatunkami drzew zwiększają atrakcyjności wsi. Odwiedzający nas turyści mogą zobaczyć zabytkowy barokowy kościół, wieżę widokową, a w wyremontowanej świetlicy wiejskiej napić się kawy, herbaty, zobaczyć pamiątki ukazujące piękno naszej miejscowości i jej dzieje. Ci którzy chcą się zatrzymać u nas na dłużej mogą skorzystać z miejsc noclegowych oferowanych w świetlicy a także przez gospodarstwa agroturystyczne. Zintegrowani mieszkańcy organizują plenerowe spotkania i tradycyjne święta. Aktywne stowarzyszenia i organizacje działają dla dobra miejscowości i jej mieszkańców.



**5. Program krótkoterminowy odnowy wsi na okres 04.2010-04.2011**

Kluczowy problem	Odpowiedź	Propozycja projektu (nazwa)	Czy nas stać na realizację? (tak/nie)		Punkcja	Hierarchia
			Organizacyjnie	Finansowo		
Co nas najbardziej zintegruje?	Wspólna zabawa	Organizacja dożynek 08.2010	Tak	tak	2	IV
Na czy nam najbardziej zależy?	.Poprawa standardu infrastruktury społecznej	Opracowanie projektu remontu świetlicy 06.2010	tak	tak	5	I
Co nam najbardziej przeszkadza?	Słaba integracja miejscowej społeczności	Uporządkowanie terenu rekreacyjnego 07-09.2010	tak	tak	3	III
Co najbardziej zmieni nasze życie?	Wspólne działanie organizacji działających na terenie wsi	Organizacja wspólnego festynu 07.2010	tak	nie	1	V
Co nam przyjdzie najłatwiej?	Zwiększenie wiedzy na temat Odnowy Wsi wśród mieszkańców	Organizacja spotkania , przyjęcie strategii 05.2010	tak	tak	4	II



## 6. Plan i program odnowy wsi

I. Plan rozwoju				II. Program odnowy wsi na lata 2010 - 2025
1. Cele Co trzeba osiągnąć by urzeczywistnić wizję wsi?	2. Co pomoże osiągnąć cele?		3. Co może przeszkodzić?	Projekty Co wykonamy?
	Zasoby Czego użyjemy?	ATUTY Silne strony i Szanse Co wykorzystamy?	BARIERY Słabe strony Co wyeliminujemy? Zagrożenia Czego unikniemy?	
<b>A. TOŻSAMOŚĆ WSI I WARTOŚCI ŻYCIA WIEJSKIEGO</b>				
1.Zachowanie krajobrazu kulturowego i przyrodniczego 2.Ochrona obiektów zabytkowych 3.Kultywowanie tradycji 4.Kultywowanie i rozwijanie poczucia wspólnoty	Kapliczki przydomowe Kościół barokowy ruiny wiatraka	Zaangażowanie mieszkańców i inwestor zewnętrzny	.Ochrona terenu przed wybudowaniem wiatraków, brak współpracy ,działalność kopalni	1. Rewitalizacja kapliczek przydomowych 2. Rewitalizacja zabytkowego kościoła barokowego 3. Cykliczna organizacja dożynek parafialnych 4. Cykliczna organizacja Święta ludowego 5. Odbudowa wieży widokowej
<b>B. STANDARD ŻYCIA</b>				
1.Poprawa dostępności do infrastruktury społecznej 3.Polepszenie warunków komunikacyjnych we wsi 4. Polepszenie dostępu do Internetu	.świelica, teren wokół świetlicy, kościół	Dotychczasowe zaangażowanie mieszkańców sponsoring	.Brak wsparcia finansowego doprowadzi do zaniechania inicjatyw wśród mieszkańców	1. Remont świetlicy 2. Urządzenie miejsc parkingowych koło świetlicy 3. Rozbudowa i doposażenie centrum rekreacyjnego 4. Wymiana łącz TP
<b>C. JAKOŚĆ ŻYCIA</b>				
1.Zwiększenie integracji mieszkańców wsi 2.Zwiększenie oferty edukacyjnej i sportowej 3.Podniesienie poziomu	Świelica wiejska boisko sportowe teren rekreacyjny Stowarzyszenie, LZS, OSP , Rada	Powstanie stowarzyszenia . Pomysłowość , liderzy działających organizacji	Brak środków finansowych	1. Organizacja świąt okolicznościowych i integracyjnych (Dzień Dziecka , festyn, Sylwester) 2. Stworzenie kół zainteresowań dla młodzieży 3. Budowa chodników przez całą wieś



współpracy mieszkańców 4. Zwiększenie atrakcyjności wsi 5. Poprawa stanu bezpieczeństwa	Sołecka			poprawiająca bezpieczeństwo mieszkańców 4. Obsadzenie 4 dróg dojazdowych do miejscowości różnymi gatunkami drzew 5. Wymiana grup młodzieżowych , dziecięcych z innymi miejscowościami
<b>D. BYT</b>				
1.Wypromowanie miejscowości 2.Stworzenie możliwości uzyskania dodatkowych dochodów przez mieszkańców wsi 3.Zachowanie tradycyjnych upraw Zorganizowanie w świetlicy miejsc noclegowych	Malownicze położenie gospodarstwa agroturystyczne	Własne środki . Doświadczenie	Zmiany w PROW	1. Opracowanie folderu, pocztówki miejscowości 2. Akcja promująca tworzenie i prowadzenie gospodarstw agroturystycznych 3. Realizacja programów rolno środowiskowych 4. Zorganizowanie w świetlicy miejsc noclegowych 5. Organizacja i uczestnictwo w szkoleniach i kursach w pozyskania środków zewnętrznych



## 6. Fotografie



**Grudza. Świetlica wiejska**



**Grudza. Kościół**



**Grudza. Krzyż przydrożny**



**Grudza. Wnętrze kościoła.**