

Sołecka Strategia Rozwoju Wsi PROSZOWA



Gmina Mirsk





Spis treści

1. Analiza zasobów	3
2. Analiza SWOT	8
3. Analiza potencjału rozwojowego wsi	10
4. Wizja	11
5. Program krótkoterminowy	12
6. Program długoterminowy	13
7. Fotografie	15



1. Analiza zasobów

ANALIZA ZASOBÓW CZ I

Rodzaj zasobu	Opis (nazwanie) zasobu jakim wieś dysponuje	Znaczenie zasobu (odpowiednio wstaw X)		
		Małe	Duże	Wyróżniające
1	2	3	4	5
Przyrodniczy				
-walory krajobrazu, rzeźby terenu.....	Krajobraz urozmaicony, wiele pagórków i wzniesień. Wieś położona jest u stóp góry Urwista.			X
-stan środowiska.....	Mimo sąsiedztwa kopalń jest czyste, w niektórych miejscach dziewicze.			X
-walory klimatu.....	Świeże, górskie powietrze, mroźna i śnieżna zima.			X
-walory szaty roślinnej.....				
-cenne przyrodniczo obszary lub obiekty.....	Obszar Natura 2000 – siedlisko derkaczy.			X
-świat zwierzęcy (ostoje, siedliska).....	W okolicznych lasach żyją jelenie, daniela, dziki, lisy, zające i ptaki drapieżne.		X	
-wody powierzchniowe (cieki, rzeki, stawy).....	Przez wieś przepływa potok Łada, znajduje się tu też zbiornik wodny.		X	
-wody podziemne.....	Bardzo płytkie, zdatne do picia, zasilają studnie.			X
-gleby.....				
-kopaliny.....	Bazalt, gnejs i marmur.		X	
-walory geotechniczne.....				
Kulturowy				
-walory architektury	Wiele budynków to przykłady architektury przysłupowej i zrębowej. Świetlica sołectwa mieszcząca się w dawnym budynku szkoły			X
-walory przestrzeni wiejskiej publicznej.....	Tradycyjna zabudowa wiejska – jednolity charakter wsi			X
-walory przestrzeni wiejskiej prywatnej				
-zabytki i pamiątki historyczne	Kościół św. Jana Chrzciciela z XV (później przebudowywany). Cmentarz katolicki przy kościele oraz cmentarz poniemiecki poza granicami zabudowy.			X
-osobliwości kulturowe.....				
-miejsca, osoby i przedmioty kultu.....				
-święta, odpusty, pielgrzymki.....				
-tradycje, obrzędy, gwara.....	Co roku społeczność wsi dekoruje nowy wieniec dożynkowy.		X	



-legandy, podania i fakty historyczne.....	Legenda głosi, że wieś została założona wokół kapliczki lub grodu, ale dziś nie ma już po nich śladu.		X	
-przekazy literackie.....				
-ważne postacie i przekazy historyczne.....	Wieś była przez wieki własnością rodu Schaffgotsch, którzy mieli tu ponoć swój dworek.			X
-specyficzne nazwy.....				
-specyficzne potrawy.....				
- dawne zawody... ..				
- zespoły artystyczne, twórcy.....				

ANALIZA ZASOBÓW CZ II

Rodzaj zasobu	Opis (nazwanie) zasobu jakim wieś dysponuje	Znaczenie zasobu (odpowiednio wstaw X)		
		Małe	Duże	Wyróżniające
1	2	3	4	5
Obiekty i tereny				
-działki pod zabudowę mieszkaniową.....	Na terenie wsi znajdują się 3 działki pod zabudowę mieszkaniową. Cały teren sołectwa ma studium zabudowy.		X	
-działki pod domy letniskowe.....				
-działki pod zakłady usługowe i przemysł.....				
-pustostany mieszkaniowe.....	4 budynki		X	
-pustostany poprzemysłowe.....				
-tradycyjne nie użytkowane obiekty gospodarskie (stodoły, spichlerze, kuźnie, młyny, itp.).....	We wsi znajduje się nieużytkowana piekarnia, a także dawne masarnia i karczma.		X	
Infrastruktura społeczna				
-płace publicznych spotkań, festynów.....	Plac do spotkań i festynów znajduje się przy świetlicy, służy też jako boisko. Obok znajduje się miejsce na ognisko oraz zadaszony stolik z ławeczkami.			X
-sale spotkań, świetlice, kluby.....	Świetlica sołectwa jest nowo wyremontowana, składa się z sali głównej oraz zaplecza technicznego.			X
-miejsca uprawiania sportu.....	Boisko do gry w piłkę nożną oraz siatkówkę. Planowane jest także wydzielenie miejsca do gry w koszykówkę.			X
-miejsca rekreacji.....	J.W. oraz stary poniemiecki basen przygotowywany do remontu.			X



-ścieżki rowerowe, szlaki turyst.	Przez wieś przebiega szlak konny i rowerowy prowadzące na Stóg Izerski.			X
-szkoły.....				
-przedszkola.....				
-biblioteki.....				
-placówki opieki społecznej.....				
-placówki służby zdrowia.....				
Infrastruktura techniczna				
-wodociąg, kanalizacja.....	Wodociągu i kanalizacji brak, każde gospodarstwo posiada własną, poniemiecką studnię ciśnieniową, która dostarcza wodę pod naturalnym ciśnieniem.		X	
-drogi (nawierzchnia, oznakowanie oświetlenie).....	80% dróg we wsi jest asfaltowych, wieś posiada także oświetlenie uliczne oraz oznakowanie drogi powiatowej.		X	
chodniki, parkingi, przystanki.....	We wsi brak chodników, dwa parkingi znajdują się przy kościele oraz świetlicy. Przy drodze dojazdowej znajduje się przystanek z zatoczką.		X	
sieć telefoniczna i dostępność internetu.....	Większa część mieszkańców ma dostęp do telefonu i Internetu.		X	
telefonii komórkowej.....	Zasięg GSM na poziomie średnim.			
inne.....				

ANALIZA ZASOBÓW CZ III

Rodzaj zasobu	Opis (nazwanie) zasobu jakim wieś dysponuje	Znaczenie zasobu (odpowiednio wstaw X)		
		Małe	Duże	Wyróżniające
1	2	3	4	5
Gospodarka, rolnictwo				
- Miejsca pracy (gdzie, ile?).....	Tartak (miejsc pracy 2) – zajmuje się produkcją belek i desek. Zakład stolarski – produkcja drewnianych okien i drzwi, eksport za granicę.		X	
-znane firmy produkcyjne i zakłady usługowe..... i ich produkty.....				
-gastronomia.....				



-miejsca noclegowe.....	Obecnie we wsi znajduje się jeden budynek oferujący miejsca noclegowe.		X	
-gospodarstwa rolne	We wsi znajduje się 28 gospodarstw rolnych o powierzchni powyżej 1ha.		X	
-uprawy hodowle,.....	Jeden z mieszkańców jest bartnikiem, posiada hodowlę pszczół i sprzedaje miód. Uprawiane są zboża, ziemniaki, hodowla bydła rогatego.			X
-możliwe do wykorzystania odpady produkcyjne				
-zasoby odnawialnych energii.....				
Środki finansowe i pozyskiwanie funduszy				
-środki udostępniane przez gminę.....	Fundusz sołecki na rok 2014 to 9000zł			X
- środki wypracowywane.....	Środki wypracowane przez Stowarzyszenie „Dla Proszowej” to 62000zł			X
Mieszkańcy (kapitał społeczny i ludzki)				
-Autorytety i znane postacie we wsi.....	Najstarszym mieszkańcem wsi jest Pani Rozalia Siostrzonek – sprowadziła się do wsi zaraz po drugiej wojnie światowej.		X	
-Krajanie znani w regionie, w kraju i zagranicą.....				
-Osoby o specyficznej lub ważnej dla wiedzy i umiejętnościach, m.in. studenci.....				
-Przedsiębiorcy, sponsorzy.....	Sponsorami imprezy dożynkowej w roku 2011 byli: - Carrefour Jelenia Góra - Tauron S.A. Jelenia Góra - Castorama Zgorzelec - Castorama Jelenia Góra - Pri-Bazalt - Mineral Góra Kamienista - P.P.H.U. H. Sawczak - Jelenia Plast - Piekarnia i cukiernia M i J Horbacz		X	
-Osoby z dostępem do Internetu i umiejętnościami informatycznych.....				
-Pracownicy nauki.....				
-Związki i stowarzyszenia.....	Stowarzyszenie „Dla Proszowej”, Klub Sportowy, OSP		X	
-Kontakty zewnętrzne (np. z mediami).....				
-Współpraca zagraniczna i krajowa.....				



Informacje dostępne o wsi				
-Publikatory, lokalna prasa.....	„Wieści Mirska”, „Nowiny Jeleniogórskie”, „Echa Izerskie”		X	
-Książki, przewodniki.....	Wieś ujęta jest w lokalnych przewodnikach i mapach regionu. Przy okazji dożynek (obchodów 800-lecia wsi) zostały wydrukowane pamiątkowe pocztówki i ulotki promujące wieś.		X	
-Strony www.....	Strona miasta i gminy Mirsk, wikipedia, goryizerskie.pl, sudety.it.pl, sudety.tu.info.pl, dolny-slask.org.pl		X	



2. Analiza SWOT

SILNE	SŁABE
(ATUTY WEWNĘTRZNE)	(SŁABOSCI WEWNĘTRZNE)
(CZYNNIKI WEWNĘTRZNE)	
<ol style="list-style-type: none"> 1. Aktywnie działające Stowarzyszenie odnowy wsi „Dla Proszowej”. J 2. Unikatowe zabytki architektury. T 3. Cenne zasoby przyrodnicze - Obszar Natura 2000. T 4. Lokalne kamieniołomy dają pracę mieszkańcom wsi. B 5. Szlaki turystyczne – przebiegają przez ciekawe tereny przyrodnicze. J 6. Duża ilość gospodarstw rolnych. S 7. Stare, unikatowe studnie głębinowe, z okresu międzywojennego – dostęp do wody. S 8. Odnowione dukty leśne. T 9. Parkingi przy kościele i świetlicy – samochody nie niszczą już trawników wokół kościoła i świetlicy. S 10. Napływowym mieszkańcem wsi jest kompozytor muzyki klasycznej planujący organizację koncertów – dzięki temu wieś jako jedyna może mieć własną salę koncertową. J 11. Efektywność w poszukiwaniu sponsorów. B 12. Tradycyjna zabudowa wsi – architektura wsi jest spójna, niezakłócona nowoczesnymi rozwiązaniami. T 	<ol style="list-style-type: none"> 1. Zbyt małe zaangażowanie mieszkańców w życie wsi. J 2. Emigracja zarobkowa. B 3. Brak wodociągów i kanalizacji. S 4. Zniszczone budynki mieszkalne i dom pastora, zaniedbany cmentarz ewangelicki. T 5. Brak wystarczającej infrastruktury do spotkań publicznych. J 6. Brak chodników i przejścia dla pieszych przy głównej drodze. S 7. Pogarszanie stanu dróg przez TIRy. S 8. Niewystarczający zasięg GSM. J 9. Zbyt mała ilość miejsc noclegowych. B 10. Ograniczony dostęp do wsi w okresie zimowym. J 11. Zagrożenie pożarowe wynikające z braku instalacji przeciwpożarowej. J



SZANSE	ZAGROŻENIA
(OKAZJE ZEWNĘTRZNE PŁYNĄCE Z OTOCZENIA)	(ZAGROŻENIA PŁYNĄCE Z OTOCZENIA)
(CZYNNIKI ZEWNĘTRZNE)	
<ol style="list-style-type: none"> 1. Rozwój turystyki. B 2. Pojawianie się konkursów, umożliwiających realizację działań społecznych we wsi. B 3. Zwiększanie się liczby prywatnych inicjatyw na terenach wiejskich. B 4. Napływ nowych mieszkańców. J 5. Konsolidacja społeczności wiejskich. J 6. Pomoc finansowa ze strony kopalni i innych sponsorów. B 7. Lokalizacja inwestycji gminnych na terenie wsi. S 8. Większy nacisk na dbałość o zabytki kulturowe na terenach wiejskich. T 9. Promowanie i wspomaganie przedstawicieli niszowych zawodów (bartnictwo). T 10. Obecność wsi w przewodnikach i mapach turystycznych. B 11. Fundusz sołecki – umożliwia finansowanie drobnych przedsięwzięć sołeckich. B 	<ol style="list-style-type: none"> 1. Za małe fundusze na renowację zabytków. B 2. Zbyt wysokie koszty bieżącego utrzymania inwestycji realizowanych przez społeczności lokalne. B 3. Emigracja do miast. B 4. Zatrucie środowiska naturalnego. J 5. Zaśmiecanie środowiska naturalnego przez turystów. J 6. Brak porozumienia z właścicielami zabytkowych obiektów w kwestii ich rewitalizacji/remontu. J 7. Brak współpracy i integracji z mieszkańcami sąsiednich wsi. J 8. Zamknięcie kopalni z powodu wyczerpania złóż i brak pracy dla mieszkańców. B 9. Z powodu kryzysu sponsorzy mogą odmawiać pomocy. B 10. Ograniczenie inwestycji w infrastrukturę przez gminę. S

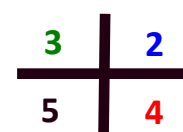


3. Analiza potencjału rozwojowego wsi

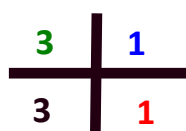


()

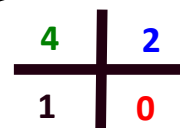
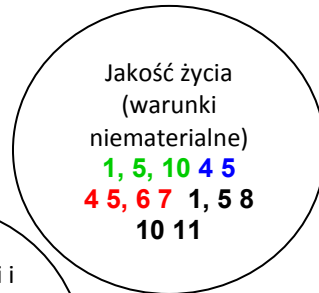
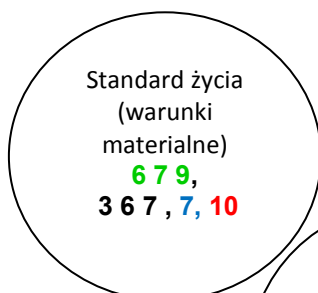
Obszar słaby, otoczenie zewnętrzne będzie niesprzyjające



(-) -

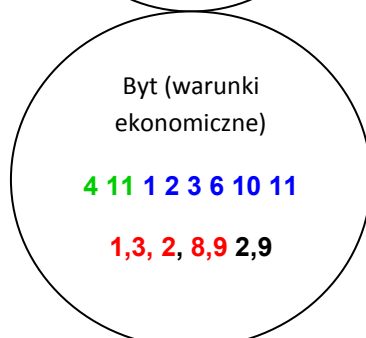


(=) =

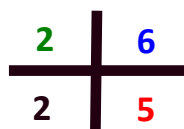


(+) +

Obszar przeciętny, otoczenie zewnętrzne będzie neutralne



Obszar silny, otoczenie zewnętrzne będzie sprzyjające



(=)+

Obszar przeciętny, otoczenie zewnętrzne będzie sprzyjające



4. Wizja miejscowości

Wizja hasłowa

Klimat, łąki, rekreacja – to Proszowej jest atrakcja.

Wizja opisowa

Proszowa – wieś położona na Pogórzu Izerskim, pośród pól, łąk i lasów. Miejscowość rozwinięta turystycznie, z wieloma szlakami pieszymi i konnymi. Czyste powietrze i piękne widoki powodują, że można tu odpocząć w przyjaznym środowisku, wśród życzliwych ludzi, w pięknych gospodarstwach. Oferujemy ciekawe zajęcia dla mieszkańców w każdym wieku. Często organizujemy inicjatywy integracyjne wykorzystując naszą bazę sportowo-rekreacyjną. Dbamy o zabytki, kultywujemy dawne zwyczaje i zachowujemy tradycyjny wygląd wsi.



5. Program krótkoterminowy odnowy wsi PROSZOWA na okres XII 2013 - XII 2014 r.

Kluczowy problem	Odpowiedź	Propozycja projektu (nazwa)	Czy nas stać na realizację? (tak/nie)		Punktacja	Hierarchia
			Organizacyjnie	Finansowo		
Co nas najbardziej zintegruje?	Wspólna zabawa	Impreza plenerowa na zakończenie wakacji 2014 roku	Tak	Tak	11	4
Na czy nam najbardziej zależy?	Poprawa wyglądu wsi	Wykonanie witaczy (09-10/2014)	Tak	Nie	22	1
Co nam najbardziej przeszkadza?	Zaśmiecone miejsca we wsi	Oczyszczenie terenu za przystankiem (04-08/2014)	Tak	Tak	18	2
Co najbardziej zmieni nasze życie?	Zwiększenie aktywności mieszkańców	Wykonanie boiska do gry w koszykówkę (06-07/2014)	Tak	Tak	10	5
Co nam przyjdzie najłatwiej?	Zagospodarowanie miejsca spotkań	Rozbudowa altanki przy ognisku (05/2014)	Tak	Tak	14	3



6. Plan i program odnowy wsi

I. Plan rozwoju			II. Program odnowy wsi na lata 2014 - 2024	
1. Cele Co trzeba osiągnąć by urzeczywistnić wizję wsi?	2. Co pomoże osiągnąć cele?		3. Co może przeszkodzić?	Projekty Co wykonamy?
	Zasoby Czego użyjemy?	ATUTY Silne strony i Szanse Co wykorzystamy?	BARIERY Słabe strony Co wyeliminujemy? Zagrożenia Czego unikniemy?	
A. TOŻSAMOŚĆ WSI I WARTOŚCI ŻYCIA WIEJSKIEGO				
1. Poprawa stanu zabytków. 2. Zachowanie tradycyjnego wyglądu wsi. 3. Odtworzenie i kultywowanie dawnych zwyczajów i tradycji. 4. Rozwój szlaków konnych.	1.1. Cmentarz ewangelicki. 1.2. Pastorówka. 2.1. 95% zabudowy wiejskiej reprezentuje tradycyjny wygląd. 3.1. "Zielony domek". 3.2. Prywatne gospodarstwo, w którym będzie sala koncertowa. 4.1. Dotychczas istniejące szlaki.	1.1. Organizacja mieszkańców. 1.2. Aktywnie działające Stowarzyszenie. 1.3. Fundusz sołecki. 2.1. Organizacja i wiedza mieszkańców. 3.1. Wiedza starszych mieszkańców na temat tradycji. 3.2. Zaangażowanie części mieszkańców. 3.3. Pomysłowość mieszkańców. 4.1. Aktywnie działające stowarzyszenie. 4.2. Zaangażowanie części mieszkańców.	1.1. Dalsza degradacja zabytków. 1.2. Za małe fundusze na renowację zabytków. 1.3. Brak porozumienia z parafią nt. renowacji cmentarza. 2.1. Nieatrakcyjny wygląd. 3.1. Zapomnienie o tradycji. 4.1. Nie mamy konia.	1.1. Uporządkowanie cmentarza ewangelickiego i stałe jego porządkowanie. 1.2. Pozyskanie budynku pastorówki do celów społecznych i jej gruntowny remont. 2.1. Wpisanie do rejestru zabytków całej zabudowy uchroni wieś przed niekontrolowaną zabudową. 3.1. Utworzenie muzeum regionalnego, w którym będą odbywać się warsztaty i wystawy. 3.2. Utworzenie sali koncertowej. 3.3. Uczestnictwo w dożynkach gminnych. 4.1. Wykonanie projektu „Przystanek turystyczny przy szlaku konnym”.



B. STANDARD ŻYCIA				
<p>1.Uporzadkowanie gospodarki wodnej.</p> <p>2.Zwiększenie dostępności do infrastruktury drogowej.</p> <p>3.Zwiększenie dostępu do infrastruktury społecznej.</p>	<p>1.1.Materiały i maszyny budowlane.</p> <p>1.2.Fachowa wiedza.</p> <p>2.1.Materiały i maszyny budowlane.</p> <p>2.2.Fundusze gminne i powiatowe.</p> <p>3.1.Materiały i maszyny budowlane.</p> <p>3.2.Fachowa wiedza.</p> <p>3.3.Fundusze UE.</p> <p>3.4.Tereny gminne przeznaczone pod inwestycje</p>	<p>1.1.Własne środki.</p> <p>1.2.Praca mieszkańców.</p> <p>1.3.Finansowanie od sponsorów.</p> <p>2.1.Wiedza na temat pozyskiwania funduszy strukturalnych.</p> <p>3.1.Zaangażowanie mieszkańców.</p> <p>3.2.Środki i praca własna.</p>	<p>1.1.Brak wody podczas suszy</p> <p>1.2.Pożar.</p> <p>2.1.Wypadki drogowe.</p> <p>3.1.Dezintegracja mieszkańców.</p>	<p>1.1.Budowa wodociągów.</p> <p>1.2.Budowa kanalizacji.</p> <p>2.1.Rozbudowa parkingu.</p> <p>3.1.Budowa nowej świetlicy.</p>
C. JAKOŚĆ ŻYCIA				
<p>1.Poszerzenie oferty kulturalnej we wsi.</p> <p>2.Zwiększenie bezpieczeństwa mieszkańców.</p> <p>3.Zwiększenie możliwości wspólnego spędzania czasu.</p> <p>4.Rozwijanie pasji i zainteresowań.</p> <p>5.Ułatwienie i poprawa komunikacji.</p>	<p>1.1.Fachowa wiedza.</p> <p>2.1.Współpraca z komisariatem policji.</p> <p>3.1.Materiały i maszyny budowlane.</p> <p>4.1.Fachowa wiedza.</p> <p>5.1.Materiały i maszyny budowlane.</p>	<p>1.1.Budynek świetlicy i pastorówkę.</p> <p>2.1.Zaangażowanie mieszkańców.</p> <p>3.1.Budynek świetlicy.</p> <p>4.1.Budynek świetlicy.</p> <p>5.1.Praca własna.</p>	<p>1.1.Stagnacja kulturalna.</p> <p>2.1.Ryzyko wypadków.</p> <p>3.1.Dezintegracja mieszkańców.</p> <p>4.1.Stagnacja kulturalna.</p> <p>5.1.Niewłaściwe oznakowanie miejscowości.</p>	<p>1.1.Remont dotychczasowej świetlicy lub zaadaptowanie pastorówki.</p> <p>2.1.Budowa chodników wzdłuż drogi dojazdowej i przejścia dla pieszych.</p> <p>3.1.Odnowienie miejsca rekreacyjno-wypoczynkowego, imprezy cykliczne z mieszkańcami sąsiednich wsi.</p> <p>4.1.Kursy językowe</p> <p>4.2.Kursy taneczne</p> <p>4.3.Imprezy zorganizowane dla dzieci</p> <p>4.4.Zawody paintballowe.</p> <p>5.1.Postawienie tabliczek z numeracją budynków.</p>



D. BYT				
<p>1.Promocja miejscowości.</p> <p>2.Zdobywanie dodatkowych środków na działania.</p> <p>3.Zwiększanie wiedzy na temat możliwości finansowania działań.</p>	<p>1.1.Komputer i Internet.</p> <p>1.2.Drukarnia.</p> <p>1.3.Fachowa wiedza.</p> <p>2.1.Szkolenia.</p> <p>3.1.Szkolenia.</p>	<p>1.1.Administrator sieci.</p> <p>1.2.Fundusze na tworzenie stron WWW.</p> <p>2.1.Zaangażowanie mieszkańców.</p> <p>3.1.Zaangażowanie mieszkańców.</p>	<p>1.1.Brak informacji o miejscowości.</p> <p>2.1.Brak środków finansowych.</p> <p>3.1.Błędy podczas zdobywania środków finansowych.</p>	<p>1.1.Zawieszenie informacji o wsi na portalach internetowych.</p> <p>1.2.Wykonanie map i ulotek.</p> <p>2.1.Utworzenie listy potencjalnych grantodawców i sponsorów.</p> <p>3.1.Udział w szkoleniach na temat możliwości rozwoju miejscowości i pozyskiwania funduszy.</p>



7. Fotografie



Dawna pastorówka



„Zielony domek” – jeden z najstarszych budynków we wsi



Dawny basen



Cmentarz ewangelicki



Kościół parafialny i kamień upamiętniający 800-lecie wsi



Tradycyjna zabudowa