

# Sołecka Strategia Rozwoju Wsi **PRZECZNICA**



**Gmina Mirsk**





## Spis treści

1. Analiza zasobów	3
2. Analiza SWOT	8
3. Analiza potencjału rozwojowego wsi	10
4. Wizja	11
5. Program krótkoterminowy	12
6. Program długoterminowy	13
7. Fotografie	16



**1. Analiza zasobów**

<b>ANALIZA ZASOBÓW CZ I</b>				
Rodzaj zasobu	Opis (nazwanie) zasobu jakim wieś dysponuje	Znaczenie zasobu (odpowiednio wstaw X)		
		Małe	Duże	Wyróżniające
1	2	3	4	5
<b>Przyrodniczy</b>				
-walory krajobrazu, rzeźby terenu.....	Wieś urokliwie położona w Górach Izerskich, nad wsią punkt widokowy Jelenie Skąły			x
-stan środowiska.....	Środowisko w niewielkim stopniu zdegradowane			x
-walory klimatu.....	Klimat o walorach uzdrowiskowych, wieś położona na granicy klimatycznej obserwowalne dwa cykle wegetatywne			x
-walory szaty roślinnej.....	Bardzo bogaty ekosystem. Łąki porośnięte wieloma gatunkami traw i ziół, maliniskami, jeżyniskami, jagodziskami, poziomiskami, krzakami głogu, dzikiej róży, kaliny, jarzębina, dzikie polne jabłonie i grusze, czereśnie ptasie. Miedze porośnięte wieloma gatunkami starych drzew: dęby, lipy, jesiony, klony, jawory, osiki, wiązy, jarzębiny, brzozy, wierzby, z rzadka buki, krzaki leszczyny. We wsi wiele sadów przydomowych ze starymi odmianami drzew owocowych: jabłonie, grusze, śliwy, czereśnie, wiśnie- wiele odmian.			x
-cenne przyrodniczo obszary lub obiekty.....	Obszary Natura 2000- Dyrektywa siedliskowa . Łąki Pogórza Izerskiego - Dyrektywa ptasia- Góry Izerskie- 300 letni buk			x
-świat zwierzęcy (ostoje, siedliska).....	Cietrzew, czarny bocian, orzeł bielik, żmija zygzakowata, salamandra, kruki, jastrzębie, nietoperze, derkacz, myszołów ,trznadłe, trzmiełojady			x
-wody powierzchniowe (cieki, rzeki, stawy).....	Rzeka Mrożynka, Przecznicki potok, stawy			
-wody podziemne.....	Źródło św. Wolwganga		x	
-gleby.....	Górskie, ubogie 3,4,5,6 klasa	x		
-kopaliny.....	Kwarce, łupki tłuszczycowe		x	
-walory geotechniczne.....	uskok	x		
<b>Kulturowy</b>				
-walory architektury .....	Charakterystyczna architektura kamienna, domy przysłupowe i szachulcowe		x	



-walory przestrzeni wiejskiej publicznej.....	Duża, wyremontowana świetlica wielozadaniowa w budynku starej szkoły' rzeka przepływająca przez wieś			x
-walory przestrzeni wiejskiej prywatnej .....	Kamienne domy i stodoły, domek myśliwski, domy przysłupowe i szachulcowe, ruiny, konie, owce i kozy wypasane na łąkach, pasieka pszczoła, stare owocujące sady owocowe, dużo starodrzewna, rozległe łąki Gorskie okalające wieś			x
-zabytki i pamiątki historyczne .....	pokopalniane sztolnie, architektura kamienna, domy szachulcowe i przysłupowe		x	
-osobliwości kulturowe.....	Brak kościoła, kapliczka na starym pomniku poległych żołnierzy z I Wojny Światowej	x		
-miejsca, osoby i przedmioty kultu.....	Źródło św. Wolwganga, kapliczka wiejska, "Pogańska Kaplica"		x	
-święta, odpusty, pielgrzymki.....	Majowe nabożeństwa przy kapliczce	x		
-tradycje, obrzędy, gwara.....				
-legandy, podania i fakty historyczne.....	Peukert, H. Waniek, legenda o istnieniu zamku myśliwskiego na górze Urwistej poparta jedynym dokumentem z 1382r			
-przekazy literackie.....	H. Waniek Hermes śląski			
-ważne postacie i przekazy historyczne.....				
-specyficzne nazwy.....	Stuletnia Woda, Pogańska Kaplica		x	
-specyficzne potrawy.....				
- dawne zawody... ..	Pszczelarz, kowal, tkaczka, filcowanie, stolarze			x
- zespoły artystyczne, twórcy.....	Artyści rękodzielnicy, artyści stolarze			x
.....				
.....				



**ANALIZA ZASOBÓW CZ II**

Rodzaj zasobu	Opis (nazwanie) zasobu jakim wieś dysponuje	Znaczenie zasobu (odpowiednio wstaw X)		
		Małe	Duże	Wyróżniające
1	2	3	4	5
<b>Obiekty i tereny</b>				
-działki pod zabudowę mieszkaniową.....	są	x		
-działki pod domy letniskowe.....	są	x		
-działki pod zakłady usługowe i przemysł.....				
-pustostany mieszkaniowe.....				
-pustostany poprzemysłowe.....				
-tradycyjne nie użytkowane obiekty gospodarskie (stodoły, spichlerze, kuźnie, młyny, itp.).....	Kuźnia, kamienne stodoły	x		
<b>Infrastruktura społeczna</b>				
-płace publicznych spotkań, festynów.....	Placyk przed świetlicą,			x
-sale spotkań, świetlice, kluby.....	Duża, wielozadaniowa świetlica			x
-miejsca uprawiania sportu.....	okoliczne łąki zimą traktowane jako tereny zjazdowe dla nart i sanek, ścieżki rowerowe, piesze szlaki turystyczne			x
-miejsca rekreacji.....	Kąpielisko naturalne na Mrożynce,			x
-ścieżki rowerowe, szlaki turyst. ....	Ścieżki rowerowe, szlaki piesze, szlak żółty oraz zielony			x
-szkoły.....				
-przedszkola.....				
-biblioteki.....				
-placówki opieki społecznej.....				
-placówki służby zdrowia.				
<b>Infrastruktura techniczna</b>				
-wodociąg, kanalizacja.....				
-drogi (nawierzchnia, oznakowanie oświetlenie	asfalt do remontu i oświetlenie częściowe		x	
chodniki, parkingi, przystanki.....	Przystanek autobusowy oraz szkolny			x
sieć telefoniczna .i dostępność internetu.....	Kiepski Internet komórkowy, wieś w części stelekomunizowana. brak światłowodów		x	
telefonii komórkowej.....	Kiepski zasięg ze względu na położenie w górach		x	
inne				



**ANALIZA ZASOBÓW CZ III**

Rodzaj zasobu	Opis (nazwanie) zasobu jakim wieś dysponuje	Znaczenie zasobu ( odpowiednio wstaw X)		
		Małe	Duże	Wyróżniające
1	2	3	4	5
<b>Gospodarka, rolnictwo</b>		x		
- Miejsca pracy (gdzie, ile? ).....				
-znane firmy produkcyjne i zakłady usługowe..... i ich produkty.....	Produkcja strojów średniowiecznych, miodu		x	
-gastronomia.....	Gospodarstwa agroturystyczne		x	
-miejsca noclegowe.....	Kilka agroturystyk,			x
-gospodarstwa rolne .....	Kilka gospodarstw rolniczych, w tym dwa ekologiczne			
-uprawy hodowle,.....	Ekologiczna hodowla owiec i kóz, konika polskiego	x		
-możliwe do wykorzystania odpady produkcyjne		x		
-zasoby odnawialnych energii..... .....	Koszone siano na łąkach		x	
<b>Środki finansowe i pozyskiwanie funduszy</b>				
-środki udostępniane przez gminę.....			x	
- środki wypracowywane.....	wolontariat		x	
<b>Mieszkańcy (kapitał społeczny i ludzki)</b>				
-Autorytety i znane postacie we wsi.....				
-Krajanie znani w regionie, w kraju i zagranicą.....				
-Osoby o specyficznej lub ważnej dla wiedzy i umiejętnościach, m.in. studenci.....	Pielęgniarki, fizykoterapeuta, nauczyciel, ratownik WOPR , ratownik GOPR, instruktor narciarski, grotolaz były polityk, przewodnicy sudeccy, kulturoznawca, mikrobiolog, archeolodzy, zawodowy żołnierz, pedagog, elektronik, elektromechanik, biznesman, rękodzielnicy, artyści stolarze			x
-Przedsiębiorcy, sponsorzy.....	są	x		
-Osoby z dostępem do Internetu i umiejętnościach informatycznych.....	są	x		
-Pracownicy nauki.....	archeolodzy	x		
-Związki i stowarzyszenia.....	Stowarzyszenie Unia Izerska			x
-Kontakty zewnętrzne (np. z mediami).....	są		x	



-Współpraca zagraniczna i krajowa..... ..... .....	Jest (planowana ścieżka rowerowa czesko- polska w ramach Ekomuzeum Ziemi Izerskiej) , współpraca z wsiami wchodzącymi w skład Ekomuzeum Ziemi Izerskiej(teren Czech i Polski), wspólne działania wielorakie, współpraca z sąsiednimi wsiami planowana			x
<b>Informacje dostępne o wsi</b>				
-Publikatory, lokalna prasa.....	'Izery', 'Wieści Mirska'	x		
-Książki, przewodniki.....	M. Staffa 'Słownik geografii turystycznej', „Przecznica w Górach Izerskich - historia i widokówki” Maria Höfer, Andrzej Zuterek		x	
-Strony www.....	www.przecznica.pl	x		



## 2. Analiza SWOT

SILNE	SŁABE
(ATUTY WEWNĘTRZNE)	(SŁABOSCI WEWNĘTRZNE)
(CZYNNIKI WEWNĘTRZNE)	
<ul style="list-style-type: none"> <li>- niezwykle walory turystyczne: krajobraz, przyroda, klimat, przystępność</li> <li>- duża ilość dzieci i młodzieży</li> <li>- duża ilość atrakcyjnych szlaków, dróg rowerowych, dróg śródlądowych - bioróżnorodność</li> <li>- Świetlica z zapleczem kuchennym – miejsce integracji i wymiany doświadczeń mieszkańców.</li> <li>- działające Stowarzyszenie Unia Izerska</li> <li>- rozwijająca się baza turystyczna oferująca również usługi dodatkowe</li> <li>- 300 letni buk – bogactwo przyrodnicze wsi</li> <li>- stare odmiany drzew owocowych w przydomowych sadach</li> <li>- obszary chronione Natura 2000</li> <li>- domowa produkcja zmierzająca do utworzenia marki 'Przecznica'</li> <li>- Istniejące ośrodki ekomuzeum we wsi istnieje możliwość uruchomienia orczyka - wieś ma takie ukształtowanie terenu</li> <li>- bogate hodowle zwierząt ( hipoterapia, turystyka konna, terapie zwierzęce )</li> </ul>	<ul style="list-style-type: none"> <li>-brak przekonania i wiary w działanie i jego skuteczność wśród części mieszkańców</li> <li>-mała integracja społeczna</li> <li>-słaby stan telefonii komórkowej i Internetu</li> <li>-zły stan nawierzchni dróg</li> <li>-mały budżet niezaspokajający wszystkich potrzeb</li> <li>-w okresie zimowym problemy z odśnieżaniem</li> <li>-mizernie funkcjonująca strona internetowa</li> <li>-słaba promocja wsi</li> </ul>





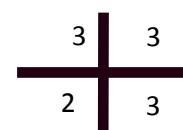
SZANSE	ZAGROŻENIA
(OKAZJE ZEWNĘTRZNE PŁYNĄCE Z OTOCZENIA)	(ZAGROŻENIA PŁYNĄCE Z OTOCZENIA)
(CZYNNIKI ZEWNĘTRZNE)	
<p>- rozwój turystyki wiejskiej                      -wzrost zainteresowania ekoturystyką                      -napływ ludzi z pomysłem, inicjatywą i chęcią działania                      -powstanie gondoli w Świeradowie-Zdroju wzmoże ruch turystyczny w okolicach                      -Współpraca i integracja ludzi mieszkających na Pogórzu Izerskim</p> <p>-wzrost zainteresowania zdrową, naturalną żywnością                      -zainteresowanie zorganizowanych grup turystów zagranicznych i polskich                      -rozwój idei Ekomuzeum Ziemi Izerskiej                      - rozwój technologii energii odnawialnych(przydomowe wiatraki, systemy solarne, biogazownie, geotermia, oczyszczalnie biologiczne, systemy szarej wody)</p>	<p>-rozwój kopalni,                      - zagrożenia powodowane przez samochody ciężarowe wożące urobek                      - zmiana centralnej władzy i w związku z tym niekorzystna polityka wobec obszarów wiejskich                      -Brak regulacji Potoku Przecznickiego                      -Ogólnoświatowy przerost formy nad treścią</p>



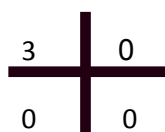
### 3. Analiza potencjału rozwojowego wsi PRZECZNICA



Obszar silny, otoczenie zewnętrzne będzie obojętne

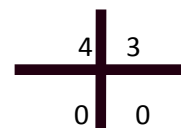


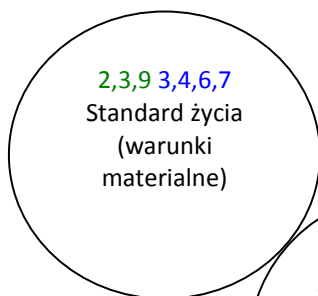


(+) =

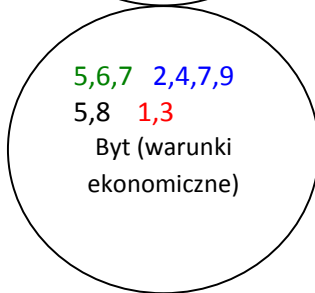


(+) =

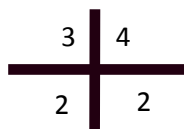
obszar silny, otoczenie zewnętrzne będzie obojętne



(+) +



Obszar silny, otoczenie zewnętrzne będzie sprzyjać



(+) +

Obszar silny, otoczenie zewnętrzne będzie sprzyjać



#### 4. Wizja miejscowości

Wizja hasłowa

### **PRZECZNICA – ZDRÓJ TĘTNIĄCE SERCE ZIELONEJ KRAINY**

Wizja opisowa

Tradycja i ekologia jest naszą twórczą inspiracją na przyszłość.

Piękna, gościnna i przyjazna, samowystarczalna ekonomicznie wieś góraska ze społecznością utożsamiającą się ze swoją małą ojczyzną

- posiadająca szeroką ofertę turystyczną : od leniwego wypoczynku na łonie Matki Natury, przez tradycje kulinarne, rolne i rękodzielnicze prezentowane w formie pokazów, ekspozycji, warsztatów i produktów lokalnych; po aktywną formę rekreacji : świetnie oznakowane szlaki piesze, rowerowe, konne, narciarskie, oraz edukacyjne ścieżki tematyczne, wyciąg narciarski i kąpielisko z centrum rekreacyjno wypoczynkowym dla mieszkańców i turystów w pobliżu
- posiadająca dobrze rozwiniętą bazę noclegową, dostępną dla szerokiej grupy odbiorców : pola namiotowe, schronisko turystyczne, pokoje letniskowe, gospodarstwa agro i ekoturystyczne, pensjonaty
- posiadająca bazę żywieniową : dostępność w sprzedaży bezpośrednio zdrowego, wiejskiego pożywienia wytwarzana przez lokalne gospodarstwa wiejskie, sklepik i kawiarenka wiejska oferująca lokalne wiktuały i markowe produkty żywnościowe, baza obiadowa w agro i ekoturystycznych gospodarstwach i pensjonatach,
- posiadająca ofertę edukacyjną; muzeum wsi, rolnictwa tradycyjnego i łąki. We wszystkich tych miejscach wystawy stałe, pokazy okolicznościowe, warsztaty, skierowane do indywidualnych odbiorców oraz grup zorganizowanych, Warsztaty prowadzone w gospodarstwach agroturystycznych oraz ścieżki edukacyjne tematyczne



- posiadająca markowe produkty lokalne : imprezy cykliczne (Święto buka, Jarmark Przecznicki), wielkie postrzyżyny, festiwal naturalnych technik budowlanych, wiejski jarmark izerski,

### 5. Program krótkoterminowy odnowy wsi Przecznicza na okres IV 2014-IV 2015

Kluczowy problem	Odpowiedź	Propozycja projektu (nazwa)	Czy nas stać na realizację? (tak/nie)		Hierarchia
			Organizacyjnie	Finansowo	
Co nas najbardziej zintegruje?	Współdziałanie w przyjemnościach	Festyn i inne imprezy promujące odnowę wsi, integrujące i okolicznościowe czerwiec-sierpień 2014	tak	nie	V
Na czy nam najbardziej zależy?	Opracowanie programu promocji wsi	Zaprojektowanie mapy i logo wsi oraz materiałów informacyjnych, promocyjnych, tablic informacji dotyczących wsi i atrakcji turystycznych itp. broszur z rysem historyczno – przyrodniczym, tablic z numeracją domów, widokówki, kartki, bibelotów promocyjnych sołectwo Kwiecień 2014- kwiecień 2014	tak	nie	I
Co nam najbardziej przeszkadza?	Dziki wysypiska śmieci, Zaśmiecona rzeka i pustki	Wspólne sprzątnięcie wsi, stworzenie miejsc zieleni Kwiecień-wrzesień 2014	tak	nie	IV
Co najbardziej zmieni nasze życie?	Regularne cotygodniowe tematyczne warsztaty i spotkania twórcze w świetlicy	Utworzenie Koła Gospodyń Wiejskich, warsztatów twórczości (marzec-grudzień 2014)	tak	tak	II



<b>Co nam przyjdzie najłatwiej?</b>	Zagospodarowanie nieużytkowanych terenów	Przygotowanie parku rekreacyjnego, zaprojektowanie ścieżki edukacyjno-historyczno-turystycznej wsi marzec-grudzień .2014	tak	nie	III
-------------------------------------	--	--	-----	-----	-----



**6. Plan i program odnowy wsi PRZECZNICA na lata 2010- 2025**

I. Plan rozwoju			II. Program odnowy wsi na lata 2010 - 2025	
1. Cele Co trzeba osiągnąć by urzeczywistnić wizję wsi?	2. Co pomoże osiągnąć cele?		3. Co może przeszkodzić?	Projekty Co wykonamy?
	Zasoby Czego użyjemy?	ATUTY Silne strony i Szanse Co wykorzystamy?	BARIERY Słabe strony Co wyeliminujemy? Zagrożenia Czego unikniemy?	
<b>A. TOŻSAMOŚĆ WSI I WARTOŚCI ŻYCIA WIEJSKIEGO</b>				
1.Wzmocnienie poczucia wspólnoty społeczności wiejskiej 2.Wypracowanie wzorców wychowawczych kultywujących wielorakie tradycje wiejskie 3.Zachowanie krajobrazu kulturowo-przyrodniczego. 4.Rozwijanie szczególnej pomocy sąsiedzkiej i współpracy mieszkańców	Świetlica wiejska rodzimi rzemieślnicy koło Gospodyń Wiejskich Umiejętności i kwalifikacje mieszkańców trzystu letni buk Stare sady owocowe Przedmioty kultury wiejskiej zinwentaryzowane obszary natury 2000 Zwierzęta hodowane we wsi(owce, kozy, krowy, gęsi, kury) pasieki	zaangażowanie części mieszkańców umiejętności ,zdolności i kwalifikacje mieszkańców kontakty zewnętrzne stowarzyszenie Unia Izerska	eliminacja pasywności części mieszkańców migracja młodych ludzi	<ul style="list-style-type: none"> <li>- coroczne przygotowywanie ozdób świątecznych, pieczenie pierników, pączków, malowanie jajek, robienie palm itp.</li> <li>- nasadzenia drzew w miejsce wycinanych</li> <li>- utworzenie roczny harmonogram warsztatów rzemieślniczych</li> <li>- inwentaryzacja gatunków starych drzew owocowych i szczepienia</li> <li>- organizacja festiwalu budownictwa naturalnego</li> <li>- budowa Warsztatowni,</li> <li>- budowa przystanku ekomuzealnego</li> <li>- powstanie muzeum wiejskiego w oparciu o przedmioty pozostające w ręku mieszkańców</li> <li>- utworzenie muzeum rolnictwa tradycyjnego</li> <li>- utworzenie muzeum łąki</li> <li>- stworzenie pracowni tematycznych starych zawodów(tkactwo, kowalstwo, stolarstwo, snycerstwo, filcowanie,)</li> <li>- wytyczenie i oznakowanie tematycznych ścieżek edukacyjnych</li> </ul>



	dzikorosnące rośliny lecznicze			<ul style="list-style-type: none"> <li>- ustanowienie 300 letniego buka pomnikiem przyrody</li> <li>- coroczne Święto Buki</li> <li>-</li> </ul>
<b>B. STANDARD ŻYCIA</b>				
<p>1.Poprawa infrastruktury drogowej</p> <p>2.Poprawa warunków komunikacyjnych</p> <p>3.Poprawa dostępności Internetu szerokopasmowego dla wszystkich i telefonii</p> <p>4.Stworzenie sieci kanalizacyjnej i wodociągowej (również alternatywnej- oczyszczalnie korzeniowe i systemy szarej wody)</p> <p>5.poprawa infrastruktury technicznej</p>	<p>.świetlica teren</p> <p>sady owocowe</p> <p>ciężki sprzęt</p> <p>kamienie</p> <p>praca własna</p>	<p>dobra współpraca i przychylność gminy</p> <p>zaangażowanie</p> <p>środki zewnętrzne</p>	<p>znikną śmieci,</p> <p>nieporządek na wjeździe do wsi</p> <p>niebezpieczeństwo na drodze dla pieszych</p> <p>brak funduszy</p>	<ul style="list-style-type: none"> <li>- Wykonanie parkingu z legendą, tablice promujące miejscowość, "Wizytówka" wsi</li> <li>- Budowa parkingu przy świetlicy</li> <li>- Budowa sieci oczyszczalni biologicznych</li> <li>- Budowa sieci systemów szarej wody</li> <li>- Budowa przydomowych elektrowni wiatrowych</li> <li>- budowa chodników wzdłuż miejscowości</li> <li>- Remont drogi asfaltowej</li> <li>- Zainstalowanie dodatkowego oświetlenia</li> <li>- rozmowy z przewoźnikami</li> <li>- wykonanie tablic informacyjnych o wsi</li> <li>- wykonanie wita czy</li> <li>- oznakowanie atrakcji turystycznych i ciekawych miejsc we wsi</li> </ul>
<b>C. JAKOŚĆ ŻYCIA</b>				
<p>1.Poprawa dostępu do miejsc rekreacji i wypoczynku dla mieszkańców i przyjezdnych</p> <p>2.Stworzenie szerokiej oferty kulturalno-edukacyjnej i warsztatowej</p> <p>3.Podniesienie poziomu edukacji ekologicznej</p>	<p>zwyczajowe kąpielisko na Mroźynce</p> <p>świetlica</p> <p>rodzimy rękodzielnicy, rzemieślnicy, twórcy</p> <p>Rolnicy</p> <p>Koło gospodyń</p>	<p>przychylność gminy</p> <p>zaangażowanie części mieszkańców</p> <p>umiejętności i kwalifikacje</p> <p>kontakty zewnętrzne</p>	<p>niemożność pozyskania terenu od ANR</p> <p>brak funduszy</p> <p>niska świadomość na temat biodegradacji odpadów</p> <p>oraz toksyczność</p>	<ul style="list-style-type: none"> <li>- Wyposażenie świetlicy</li> <li>- rewitalizacja kąpieliska na Mroźynce</li> <li>- utworzenie centrum rekreacyjno – wypoczynkowego przy kąpielisku</li> <li>- rewitalizacja alei śródłukowych</li> <li>- utworzenie oślej łączki dla nart</li> <li>- utworzenie toru saneczkowego</li> <li>- uruchomienie orczyka</li> <li>- budowa wiatek śmietnikowych</li> </ul>



<p>4. Umocnienie poczucia wartości i relacji społecznych</p>	<p>wiejskich wolontariat mieszkańców Grupa aktywnych zdeterminowanych mieszkańców ścieżki rowerowe i piesze szlaki turystyczne Zinwentaryzowane tereny natury 2000 Gospodarstwa agroturystyczne ratownik GOPR i WOPR przewodnicy sudeccy</p>		<p>odpadów niechęć mieszkańców</p>	<ul style="list-style-type: none"> <li>- likwidacja dzikich wysypisk śmieci</li> <li>- powstanie bazy sprzętu sportowego</li> <li>- utworzenie wiejskiego przedszkola przy świetlicy</li> <li>- otwieranie coroczne kawiarenki letniej</li> <li>- tematyczne ścieżki edukacyjne</li> <li>- organizacja cyklicznych imprez i warsztatów integrujących mieszkańców</li> </ul>
<p><b>D. BYT</b></p>				
<ol style="list-style-type: none"> <li>1. Zwiększenie oferty turystycznej</li> <li>2. Rozwój przedsiębiorczości wiejskiej</li> <li>3. Stworzenie kompendium promocyjnego wsi</li> <li>4. Stworzenie możliwości pozyskiwania dochodu przez społeczność lokalną na cele publiczne</li> </ol>	<p>malownicze gospodarstwa rzeki bogata fauna i flora tereny natura 2000 300-letni buk koło gospodyń wiejskich stowarzyszenie Unia Izerska świetlica miejscowe wiktuały wytwory rękodzielników i innych twórców</p>	<p>Współpraca z Nadleśnictwem umiejętności mieszkańców przewodnicy sudeccy ratownicy GOPR i WOPR atrakcyjne położenie górskie</p>	<p>brak funduszy pasywność i niechęć mieszkańców brak więzów międzyludzkich</p>	<ul style="list-style-type: none"> <li>- Organizacja szkolenia: zakładanie działalności agroturystycznej i turystycznej oraz wizyty studyjne</li> <li>- szkolenia z przedsiębiorczości na wsi oraz wizyty studyjne</li> <li>- szkolenia wioski tematyczne i wizyty studyjne</li> <li>- stworzenie logo wsi</li> <li>- stworzenie logo produktu lokalnego</li> <li>- zaprojektowanie i wydanie: foldery, pocztówki, wydawnictwa promocyjne, książki o wsi, opracowania historyczne itp.</li> <li>- wykonanie bibelotów przecznickich, artykułów informacyjnych, promocyjnych itp.</li> <li>- jarmark przecznicki</li> <li>- Utworzenie sklepiku z wytworami wiejskimi</li> <li>- Powstanie i corocznie otwieranie kawiarenki letniej</li> </ul>





## 5. Fotografie



Widok na przecznickie łąki.



Przecznica. Świetlica wiejska.



**Przecznica. Budynek prywatny który latem jest obsadzony kwiatami.**



**Przecznica. Remiza strażacka.**